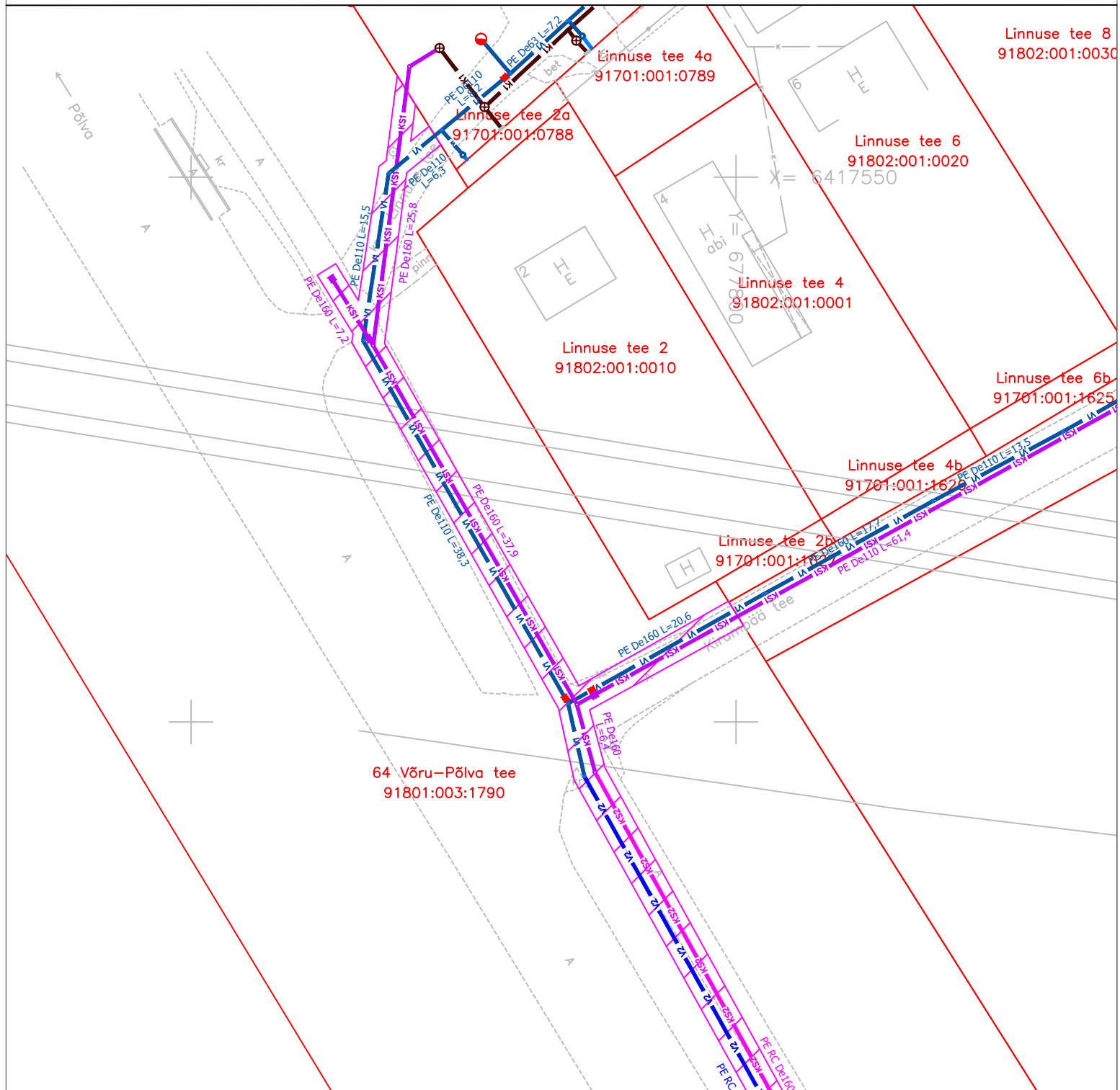


ISIKLIKU KASUTUSÕIGUSEGA KOORMAMISE PLAAN

64 Võru-Põlva tee
91801:003:1790
Kirumpää küla, Võru vald

M1:500



Tingmärgid:

- Mõõdistatud maaregistri tunnuse saanud krunt
- v1—v1— Proj. veetorustik lahtisel meetodil
- v2—v2— Proj. veetorustik kinnisel meetodil
- KS1—KS1— Proj. survekanalisatsioonitorustik
- KS2—KS2— Proj. survekanalisatsioonitorustik kinnisel meetodil
- Kasutusõiguse ala

Rajatise tehnilised andmed:

Kasutusõiguse ala: 1558.6 m²
 Ühisveetorustiku pikkus kasutusala sees: 545.7 m
 Ühissurvekanalisatsioonitorustiku pikkus kasutusala sees: 560.2 m
 Kaitsevööndi ulatus on 1 m ühisveetorustiku teljest mõlemale poole.
 Kaitsevööndi ulatus on 1 m ühissurvekanalisatsioonitorustiku teljest mõlemale poole.
 Koostas: Anastassia Gasna
 Vastavalt proejektile nr 3290 (OÜ Keskkonnaprojekt)

ISIKLIKU KASUTUSÕIGUSEGA KOORMAMISE PLAAN

leht 2/5 (A4)

64 Võru-Põlva tee
91801:003:1790
Kirumpää küla, Võru vald

M1:500



Tingmärgid:

- Mõõdistatud maaregistri tunnuse saanud krunn
- v1 — v1 — Proj. veetorustik lahtisel meetodil
- v2 — v2 — Proj. veetorustik kinnisel meetodil
- KS1 — KS1 — Proj. survekanalisatsioonitorustik
- KS2 — KS2 — Proj. survekanalisatsioonitorustik kinnisel meetodil
- Kasutusõiguse ala

Rajatise tehnilised andmed:

Kasutusõiguse ala: 1558.6 m²
 Ühisveetorustiku pikkus kasutusala sees: 545.7 m
 Ühissurvekanalisatsioonitorustiku pikkus kasutusala sees: 560.2 m
 Kaitsevööndi ulatus on 1 m ühisveetorustiku teljest mõlemale poole.
 Kaitsevööndi ulatus on 1 m ühissurvekanalisatsioonitorustiku teljest mõlemale poole.

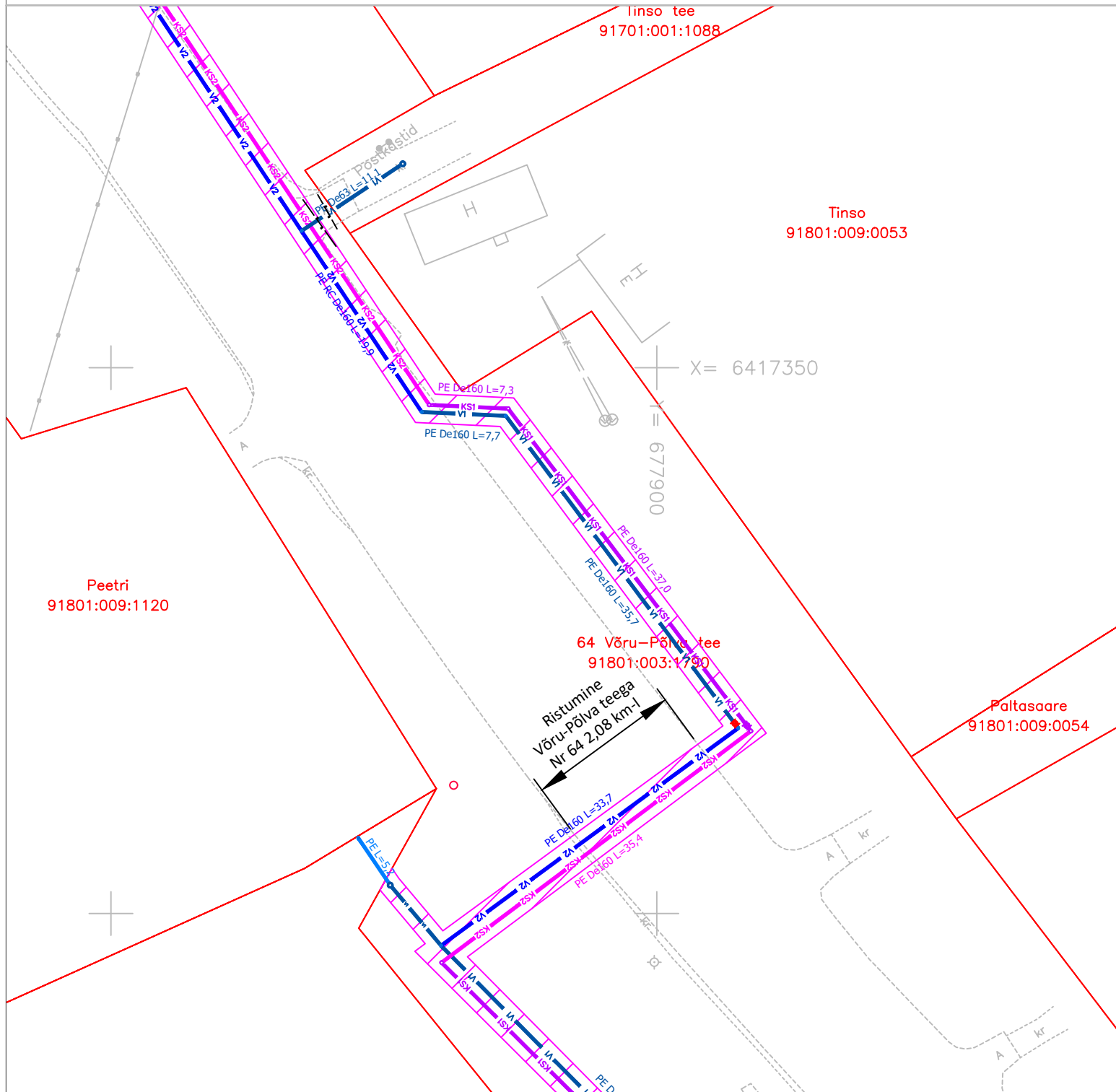
Koostas: Anastassia Gasna
 Vastavalt projektile nr 3290 (OÜ Keskkonnaprojekt)

ISIKLIKU KASUTUSÕIGUSEGA KOORMAMISE PLAAN

leht 3/5 (A4)

64 Võru-Põlva tee
91801:003:1790
Kirumpää küla, Võru vald

M1:500



Tingmärgid:

- Mõõdistatud maaregistri tunnuse saanud krunt
- V1 V1 Proj. veetorustik lahtisel meetodil
- V2 V2 Proj. veetorustik kinnisel meetodil
- KS1 KS1 Proj. survekanalisatsioonitorustik
- KS2 KS2 Proj. survekanalisatsioonitorustik kinnisel meetodil
- Kasutusõiguse ala

Rajatise tehnilised andmed:


Kasutusõiguse ala: 1558.6 m²
Ühisveetorustiku pikkus kasutusala sees: 545.7 m
Ühissurvekanalisatsioonitorustiku pikkus kasutusala sees: 560.2 m
Kaitsevööndi ulatus on 1 m ühisveetorustiku teljest mõlemale poole.
Kaitsevööndi ulatus on 1 m ühissurvekanalisatsioonitorustiku teljest mõlemale poole.
Koostas: Anastassia Gasna
Vastavalt proejktile nr 3290 (OÜ Keskkonnaprojekt)

ISIKLIKU KASUTUSÕIGUSEGA KOORMAMISE PLAAN

leht 4/5 (A4)







64 Võru-Põlva tee
91801:003:1790
Kirumpää küla, Võru vald

M1:500



Raiv
91801:00

Tingmärgid:

-  Mõõdistatud maaregistri tunnuse saanud krunt
-  v1 v1 Proj. veetorustik lahtisel meetodil
-  v2 v2 Proj. veetorustik kinnisel meetodil
-  KS1 KS1 Proj. survekanalisatsioonitorustik
-  KS2 KS2 Proj. survekanalisatsioonitorustik kinnisel meetodil
-  Kasutusõiguse ala

Rajatise tehnilised andmed:

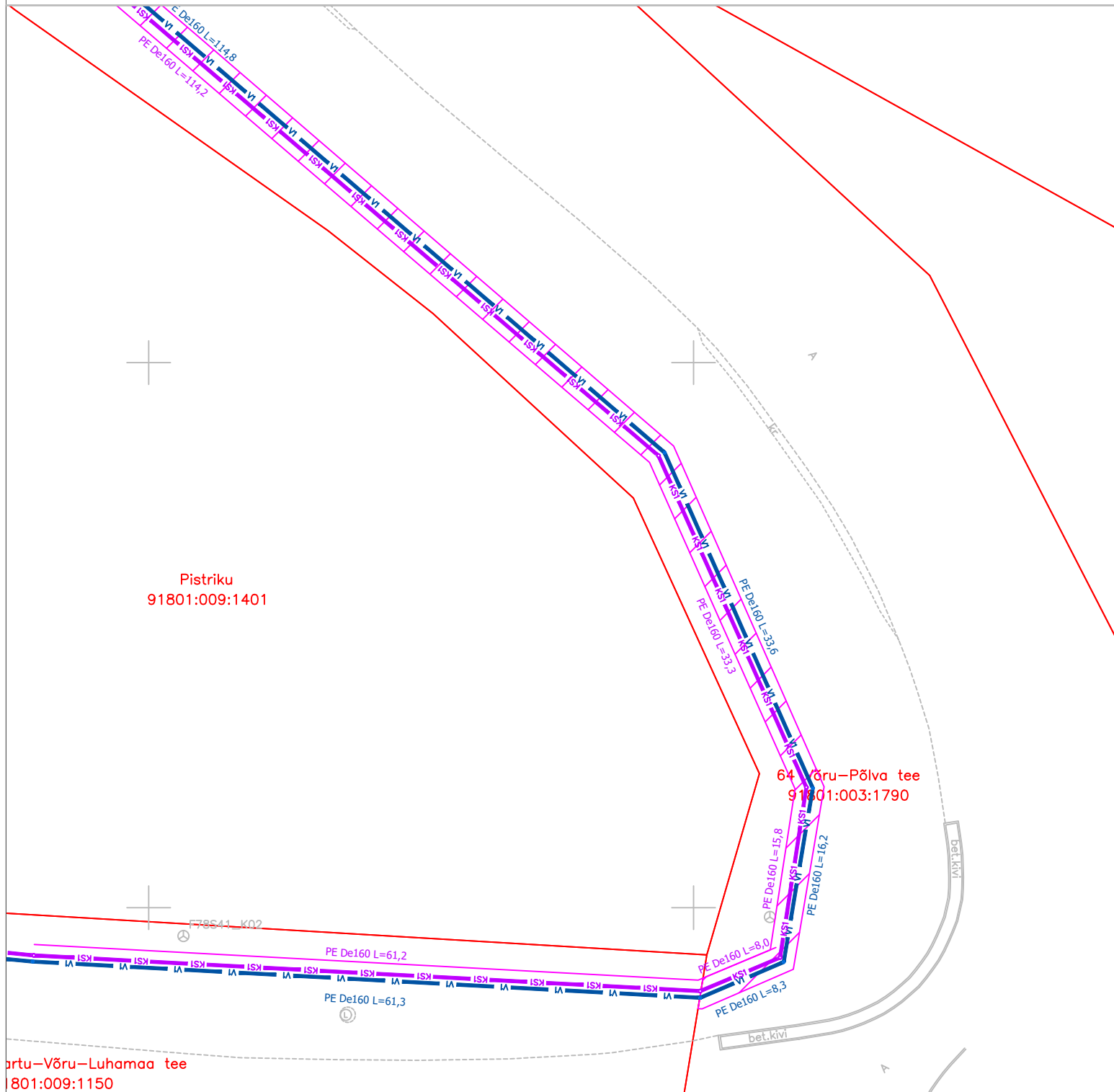
Kasutusõiguse ala: 1558.6 m²
Ühisveetorustiku pikkus kasutusala sees: 545.7 m
Ühissurvekanalisatsioonitorustiku pikkus kasutusala sees: 560.2 m
Kaitsevööndi ulatus on 1 m ühisveetorustiku teljest mõlemale poole.
Kaitsevööndi ulatus on 1 m ühissurvekanalisatsioonitorustiku teljest mõlemale poole.
Koostas: Anastassia Gasna
Vastavalt proejektile nr 3290 (OÜ Keskkonnaprojekt)

ISIKLIKU KASUTUSÕIGUSEGA KOORMAMISE PLAAN







leht 5/5 (A4)

64 Võru-Põlva tee
91801:003:1790
Kirumpää küla, Võru vald

M1:500



Tingmärgid:

-  Mõõdistatud maaregistri tunnuse saanud krunt
-  Proj. veetorustik lahtisel meetodil
-  Proj. veetorustik kinnisel meetodil
-  Proj. survekanalisatsioonitorustik
-  Proj. survekanalisatsioonitorustik kinnisel meetodil
-  Kasutusõiguse ala

Rajatise tehnilised andmed:

Kasutusõiguse ala: 1558.6 m²
Ühisveetorustiku pikkus kasutusala sees: 545.7 m
Ühissurvekanalisatsioonitorustiku pikkus kasutusala sees: 560.2 m
Kaitsevööndi ulatus on 1 m ühisveetorustiku teljest mõlemale poole.
Kaitsevööndi ulatus on 1 m ühissurvekanalisatsioonitorustiku teljest mõlemale poole.
Koostas: Anastassia Gasna
Vastavalt proejktile nr 3290 (OÜ Keskkonnaprojekt)